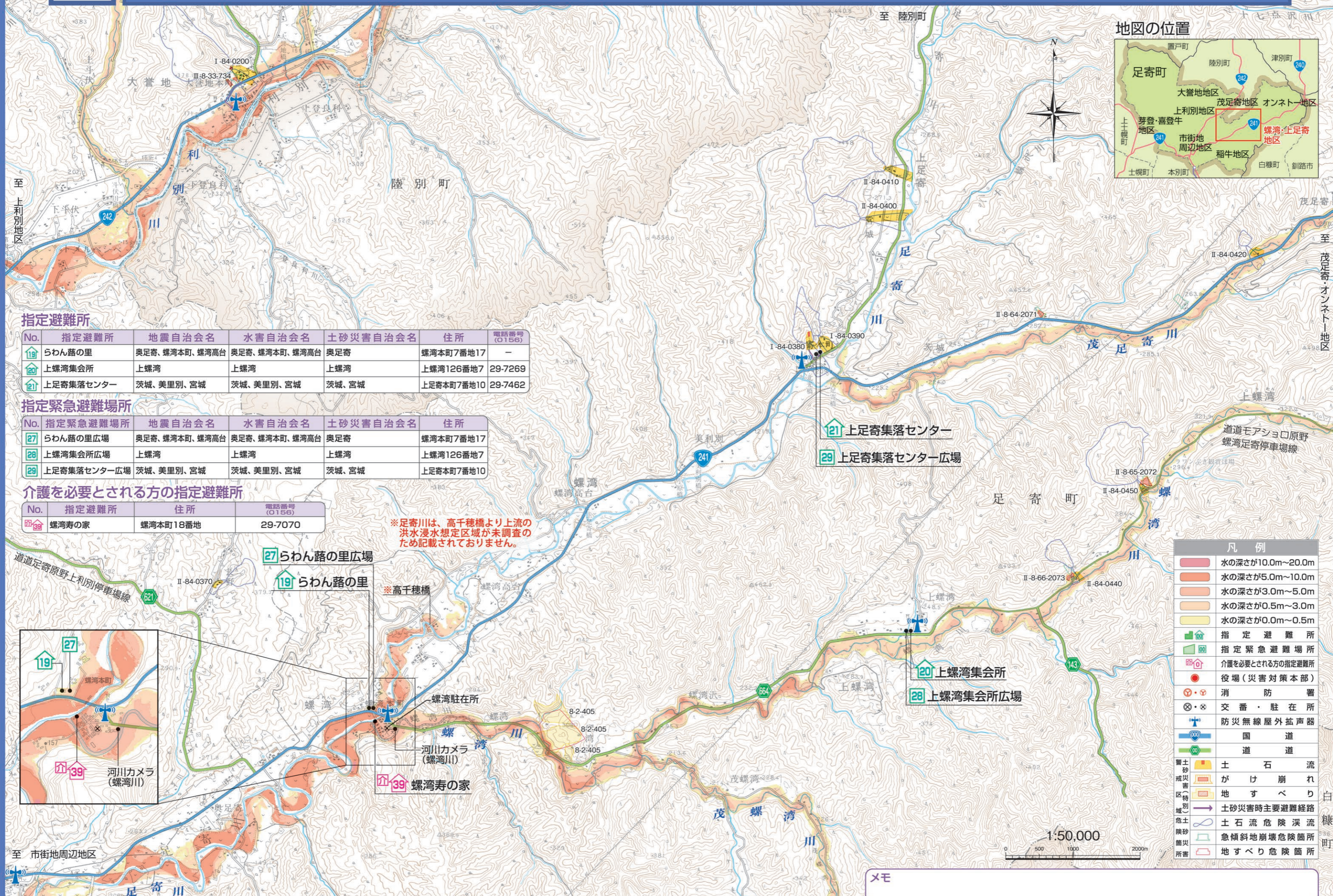




# ハザードマップ

## 螺湾・上足寄地区

### 地図の位置



### 指定避難所

No.	指定避難所	地震自治会名	水害自治会名	土砂災害自治会名	住所	電話番号 (0156)
19	らわん路の里	奥足寄、螺湾本町、螺湾高台	奥足寄、螺湾本町、螺湾高台	奥足寄	螺湾本町7番地17	-
20	上螺湾集会所	上螺湾	上螺湾	上螺湾	上螺湾126番地7	29-7269
21	上足寄集落センター	茨城、美里別、宮城	茨城、美里別、宮城	茨城、宮城	上足寄本町7番地10	29-7462

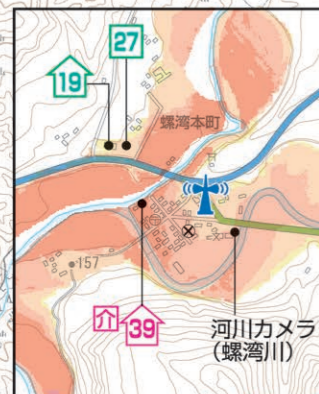
### 指定緊急避難場所

No.	指定緊急避難場所	地震自治会名	水害自治会名	土砂災害自治会名	住所
27	らわん路の里広場	奥足寄、螺湾本町、螺湾高台	奥足寄、螺湾本町、螺湾高台	奥足寄	螺湾本町7番地17
28	上螺湾集会所広場	上螺湾	上螺湾	上螺湾	上螺湾126番地7
29	上足寄集落センター広場	茨城、美里別、宮城	茨城、美里別、宮城	茨城、宮城	上足寄本町7番地10

### 介護を必要とされる方の指定避難所

No.	指定避難所	住所	電話番号 (0156)
39	螺湾寿の家	螺湾本町18番地	29-7070

※足寄川は、高千穂橋より上流の洪水浸水想定区域が未調査のため記載されておりません。



27 らわん路の里広場

19 らわん路の里

※高千穂橋

螺湾駐在所

河川カメラ (螺湾川)

39 螺湾寿の家

21 上足寄集落センター

29 上足寄集落センター広場


20 上螺湾集会所

28 上螺湾集会所広場

### 凡例

	水の深さが10.0m~20.0m
	水の深さが5.0m~10.0m
	水の深さが3.0m~5.0m
	水の深さが0.5m~3.0m
	水の深さが0.0m~0.5m
	指定避難所
	指定緊急避難場所
	介護を必要とされる方の指定避難所
	役場 (災害対策本部)
	消防署
	交番・駐在所
	防災無線屋外拡声器
	国道
	道道
	土石流
	がけ崩れ
	地すべり
	土砂災害時主要避難経路
	土石流危険渓流
	急傾斜地崩壊危険箇所
	地すべり危険箇所

1:50,000



メモ